


































Legende zum Flächennutzungsplan mit integrierter Landschaftsplanung der Landeshauptstadt München (verkleinerter Übersichtsplan) - Stand August 2020








-  Wohnbauflächen
-  Kleinsiedlungsgebiete
-  Reine Wohngebiete
-  Allgemeine Wohngebiete
-  Besondere Wohngebiete
-  Gemischte Bauflächen
-  Dorfgebiete
-  Mischgebiete
-  Kerngebiete
-  Gewerbliche Bauflächen
-  Gewerbegebiete
-  Industriegebiete
-  Sondergebiete
- SOGE SO Gewerblicher Gemeinbedarf
- SOGI SO Industrieller Gemeinbedarf
- SOEZ SO Einzelhandel
- SOFM SO Fachmarkt
- SOGH SO Großhandel
- SOM SO Messe
- SOH SO Hochschule
- SOK SO Kultur
- SOLV SO Landesverteidigung
- SOF SO Forschung
- SOBV SO Brauereiverlagerung
oder nach Beschriftung im Plan

-  Gemeinbedarfsflächen
- E GB Erziehung
- F GB Fürsorge
- GS GB Gesundheit
- K GB Kultur
- R GB Religion
- SP GB Sport
- S GB Sicherheit
- V GB Verwaltung
- WISS GB Wissenschaft







-  Ver- und Entsorgungsflächen

-  Überörtliche Hauptverkehrsstraßen
-  Örtliche Hauptverkehrsstraßen, die auch dem Durchgangsverkehr dienen
-  Öffentliche Parkplätze
-  Fußgängerbereiche (begrünt)
-  Bahnanlagen

-  Allgemeine Grünflächen
-  Sportanlagen
-  Friedhöfe
-  Kleingärten
-  Campingplätze
-  Sondergrünflächen
-  Intensiv nutzbarer Bereich für Jugendliche
-  Sonstige Grünflächen
-  Ökologische Vorrangflächen
-  Waldflächen
-  Flächen für die Landwirtschaft
-  Flächen für den Gartenbau
-  Wasserflächen
-  Überschwemmungsgebiete*

-  Maßnahmen zur Verbesserung der Grünausstattung
-  Vorrangige Maßnahmen zur Verbesserung der Grünausstattung
-  Flächen mit Nutzungsbeschränkungen zum Schutz, zur Pflege und Entwicklung von Boden, Natur und Landschaft
-  Flächen auf denen auch Maßnahmen zur Aktivierung von Grün erforderlich sind
-  Flächen für Maßnahmen zum Schutz gegen schädliche Umwelteinwirkungen
-  Übergeordnete Grünbeziehung
-  Örtliche Grünverbindung

Nachrichtliche Übernahmen und Kennzeichnungen*:

-  Regionaler Grünzug
-  Vorrangfläche für Kiesabbau
-  Schutzgebiete im Sinne des Naturschutzrechts
-  S- und U-Bahn
-  Stadtteilzentrum (gemäß Zentrenkonzept der LHM)
-  Quartierszentrum (gemäß Zentrenkonzept der LHM)

* Vermerk: Im Bereich des Hachinger Baches wurde ein vom Wasserwirtschaftsamt München ermitteltes Überschwemmungsgebiet vorläufig gesichert. Im Bereich der Würm wurde ein vom Wasserwirtschaftsamt München ermitteltes Überschwemmungsgebiet festgesetzt. Detaillierte Lagepläne können im Referat für Gesundheit und Umwelt eingesehen werden.

** Der Plan im Originalmaßstab 1 : 10 000 enthält weitere nachrichtliche Übernahmen und Kennzeichnungen.