









### Karte zur dritten Verordnung

zur Änderung der Verordnung zur Beschränkung der Erholung in der freien Natur aus Sicherheitsgründen im Naturschutzgebiet „Südliche Fröttmaninger Heide“ in der Landeshauptstadt München und im Landkreis München vom 15.12.2020





*Handwritten signature: Maria Els*



Regierung von Oberbayern  
 Maria Els  
 Regierungspräsidentin

(Verzeichnis der Naturschutzgebiete beim Landesamt für Umweltschutz Nr. 100.134)

-  Naturschutzgebiet (Innenraum)
-  aus Sicherheitsgründen gesperrte Flächen
-  aus Sicherheitsgründen gesperrte Wege
- Modellflugplatz**
-  Modellflugplatz
-  Gebäudeumgriff
-  Parkplatz
-  Start- und Landebahnen
-  Flugzone

Nachrichtlich:  
 Ausgewiesene Zonen, Wege und Einrichtungen gemäß der Verordnung „Südliche Fröttmaninger Heide“ in der Landeshauptstadt München und im Landkreis München in der jeweils gültigen Fassung.

- Zonen**
-  Zone für das freie Betreten
-  Zone für das Heideerleben
-  Schutzzone
-  Umweltbildungszone

- Wege**
-  Fußweg
-  Umweltbildungseinrichtung HeideHaus

