

Bevölkerungsbestand in München September 2021

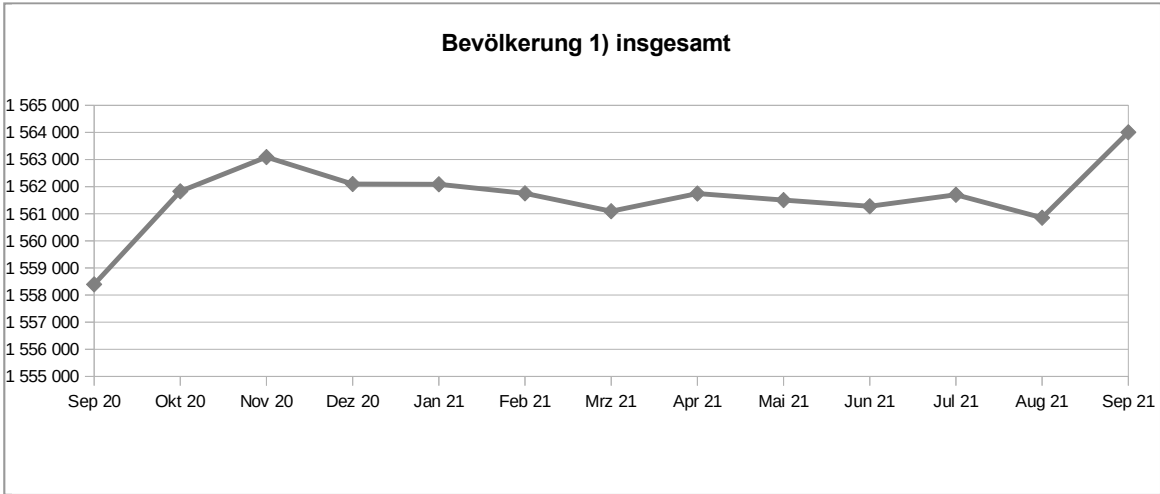


Bevölkerungsbestand ¹⁾ am Monatsende	September		Veränderung gegenüber Vorjahresmonat	
	2021	2020	absolut	in %
München insgesamt	1 564 006	1 558 395	+ 5 611	+ 0,4
1 Altstadt - Lehel	20 771	20 980	- 209	- 1,0
2 Ludwigsvorstadt - Isarvorstadt	51 274	51 439	- 165	- 0,3
3 Maxvorstadt	51 501	51 461	+ 40	+ 0,1
4 Schwabing - West	68 399	68 522	- 123	- 0,2
5 Au - Haidhausen	62 221	61 934	+ 287	+ 0,5
6 Sendling	40 847	40 785	+ 62	+ 0,2
7 Sendling - Westpark	60 716	60 197	+ 519	+ 0,9
8 Schwanthalerhöhe	29 140	29 388	- 248	- 0,8
9 Neuhausen - Nymphenburg	99 543	100 011	- 468	- 0,5
10 Moosach	55 025	54 710	+ 315	+ 0,6
11 Milbertshofen - Am Hart	75 684	75 866	- 182	- 0,2
12 Schwabing - Freimann	78 345	78 548	- 203	- 0,3
13 Bogenhausen	92 344	91 345	+ 999	+ 1,1
14 Berg am Laim	46 830	46 990	- 160	- 0,3
15 Trudering - Riem	74 905	73 951	+ 954	+ 1,3
16 Ramersdorf - Perlach	118 278	118 146	+ 132	+ 0,1
17 Obergiesing	53 595	54 032	- 437	- 0,8
18 Untergiesing - Harlaching	53 048	53 036	+ 12	+ 0,0
19 Thalkirchen - Obersendling - Forstenried - Fürstenried - Solln	99 274	97 988	+ 1 286	+ 1,3
20 Haderm	50 053	49 888	+ 165	+ 0,3
21 Pasing - Obermenzing	78 288	76 950	+ 1 338	+ 1,7
22 Aubing - Lochhausen - Langwied	51 316	49 650	+ 1 666	+ 3,4
23 Allach - Untermenzing	34 382	33 718	+ 664	+ 2,0
24 Feldmoching - Hasenbergl	62 265	62 092	+ 173	+ 0,3
25 Laim	55 962	56 768	- 806	- 1,4
Deutsche	1 113 450	1 115 538	- 2 088	- 0,2
ohne Migrationshintergrund	838 651	849 683	- 11 032	- 1,3
mit Migrationshintergrund	274 799	265 855	+ 8 944	+ 3,4
Nichtdeutsche	450 556	442 857	+ 7 699	+ 1,7
EU-Staatsangehörigkeit	215 907	215 230	+ 677	+ 0,3
nicht EU-Staatsangehörigkeit	234 649	227 627	+ 7 022	+ 3,1

Quelle: LH München, Kreisverwaltungsreferat.

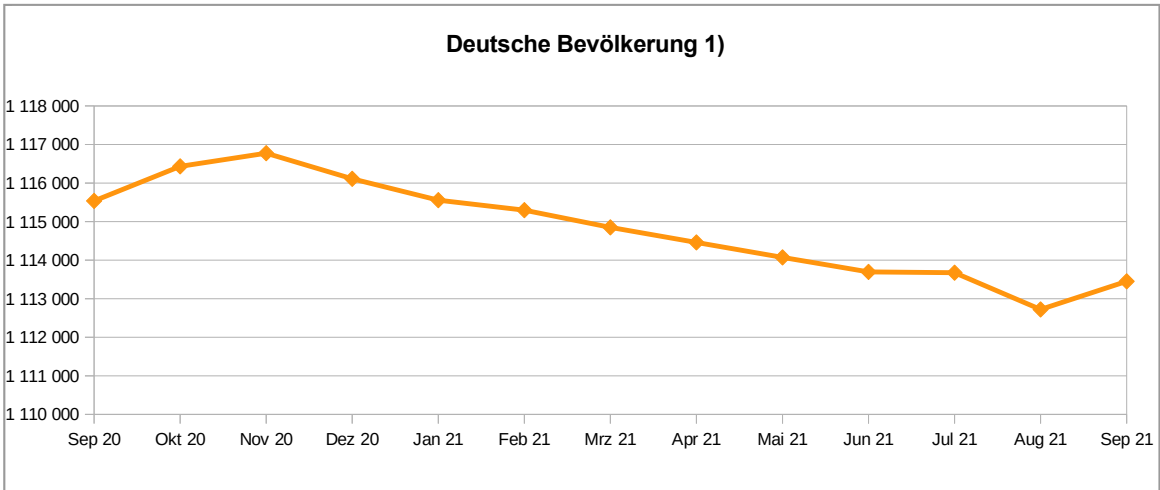
1) Bevölkerung am Ort der Hauptwohnung.

Bevölkerungsentwicklung in München in den letzten 12 Monaten



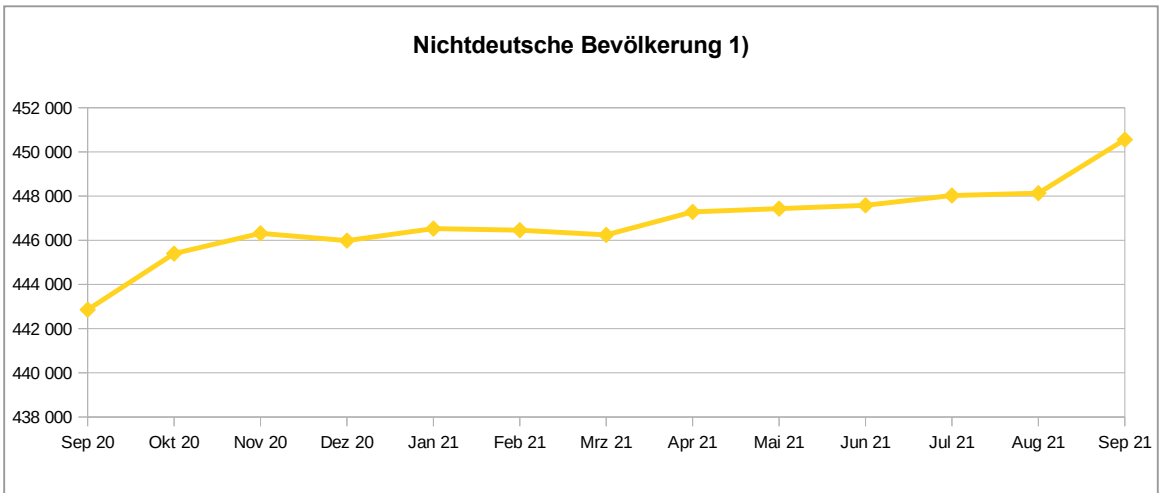
1) Bevölkerung am Ort der Hauptwohnung.

© Statistisches Amt München



1) Bevölkerung am Ort der Hauptwohnung.

© Statistisches Amt München



1) Bevölkerung am Ort der Hauptwohnung.

© Statistisches Amt München