

Anlage 4: Achsenbeschreibung, Mindestbedienzeiten und -takte Bus

sh. auch Lesehinweise am Ende der Tabelle

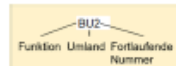
Achsennummer	Taktgruppe	Umlandachse	Achsenabschnitt	Bemerkung
				Tagverkehr
				Stadtverkehr
X1	X		Arbellapark - Ostbahnhof	
X2	X		Ostbahnhof - Silberhornstraße	
X3	X		Silberhornstraße - Harras	
X4	X		Moosach Bf. - Olympia-Einkaufszentrum	
X5	X		Olympia-Einkaufszentrum - Frankfurter Ring	
X6	X		Frankfurter Ring - Studentenstadt	
X7	X		Allach Bf. - Olympia-Einkaufszentrum	
X8	X		Lochhausen Bf. - Moosach Bf.	
B1	A2		Olympia-Einkaufszentrum - Frankfurter Ring	
B2	A1		Frankfurter Ring - Alte Heide	
B3	A2		Alte Heide - Studentenstadt	
B4	A2		Studentenstadt - Johanneskirchen	
B5	A2		Aidenbachstraße - Holzapfelkreuth	
B6	A1		Holzapfelkreuth - Laim Bf.	
B7	A1		Laim Bf. - Romanplatz	
B8	A1		Romanplatz - Maria-Ward-Straße	
B9	A2		Maria-Ward-Straße - Moosach Bf.	
B10	A2		Schweigerstraße - Kolombusplatz	
B11	A2		Kolumbusplatz - Tierpark (Alemannstr.)	
B12	A1		Münchner Freiheit - Nordbad	
B13	A2		Nordbad - Rotkreuzplatz	
B14	A1		Rotkreuzplatz - Donnersbergerbrücke	
B15	A2		Heimeranplatz/Kazmairstraße - Harras	
B16	A2		Harras - Aidenbachstraße	
B17	A2		Münchner Freiheit - Giselastraße	
B18	A1		Giselastraße - Herkomerplatz	
B19	A1		Herkomerplatz - Grillparzerstraße	
B20	A1		Grillparzerstraße - Ostbahnhof	
B21	A2		Ostbahnhof - Giesing Bf.	
B22	A2		Giesing Bf. - Harras	
B23	A2		Harras - Lorettoplatz	
B24	A1		Ostbahnhof - Karl-Preis-Platz	
B25	A2		Karl-Preis-Platz - Neuperlach Zentrum	
B26	A2		Neuperlach Zentrum - Waldheimplatz	
B27	A2		Blutenburg - Pasing Bf.	via Haltestelle Polkostraße
B28	A2		Pasing Bf. - Großhadern	
B29	A2		Großhadern - Fürstened West	
B30	A2		Freiham Bf. - Neuaußing West/Hörweg	
B31	A2		Neuaußing West/Hörweg - Pasing Bf.	via Haltestelle Altenburgstraße
B32	A2		Pasing Bf. - Laimer Platz	
B33	A2		Hauptbahnhof - Von der Tann Straße	
B34	A2		Hauptbahnhof - Universität	
B35	A2		Ostbahnhof - Silberhornstraße	
B36	A1		Silberhornstraße - Hauptbahnhof	
B37	A2		Ackermannbogen - Nordbad	
B38	A2		Münchner Freiheit - Einsteinstraße	
B39	A2		Einsteinstraße - Karl-Preis-Platz	
B40	A2		Karl-Preis-Platz - Giesing Bf.	
B41	A2		Düfferstraße - Max-Wöner-Straße	
B42	A2		Max-Wöner-Straße - Olympia-Einkaufszentrum	
B43	A2		Rotkreuzplatz - Heimeranplatz	
B44	A2		Heimeranplatz - Sendlinger Tor	
B45	A2		Schweigerstraße - Ostbahnhof	
B46	A1		Donnersbergerbrücke - Heimeranplatz/Kazmairstraße	
B47	A2		Heimeranplatz - Aidenbachstraße	
B48	A2		Aidenbachstraße - Forstnieder Allee	
B49	A2		Von der Tann Straße - Prinzregentenplatz	
B50	B		Pasing Bf. - Laim Bf.	
B51	B		Laim Bf. - Am Harras	
B52	C1		Marienplatz - Isartor/Zwei-Brücken-Straße/Ludwigsbrücke	
B53	B		Isartor/Zwei-Brücken-Straße/Ludwigsbrücke - Implerstraße	
B54	C1		Implerstraße - Harras	
B55	C1		Harras - Forstnieder Park	
B56	C1		Theresienhöhe - Schwanthalerhöhe	
B57	C1		Am Harras - Solln Bf.	
B58	C1		Solln Bf. - Fürstened West	
B59	C2		Thalkirchen - Solln Bf.	
B60	C2		Solln Bf. - Wadniedhof Solln	
B61	C2		Wolfratshauer Straße - Aidenbachstraße	
B62	C2		Aidenbachstraße - Solln Bf.	
B63	C1		Messestadt West - Trudering Bf.	
B64	B		Trudering Bf. - Quiddestraße	
B65	B		Neuperlach Zentrum - Giesing Bf.	
B66	C1		Giesing Bf. - Klinikum Harlaching	
B67	B		Kiefertgarten - Heidemannstraße	Via Haltestelle Keilberthstraße
B68	B		Heidemannstraße - Parzivalplatz	
B69	B		Parzivalplatz - Scheidplatz	
B70	B		Düfferstraße - Harthof	
B71	B		Harthof - Heidemannstraße	
B72	B		Scheidplatz - Parzivalplatz	Via Haltestelle Klopstock
B73	B		Parzivalplatz - Münchner Freiheit	
B74	C1		Olympia-Einkaufszentrum - Naderlinger Straße	
B75	B		Maria-Ward-Straße - Amalienburgstraße	
B76	A2		Amalienburgstraße - Obermenzing Bf.	
B77	C1		Obermenzing Bf. - Aubing Bf.	
B78	C1		Aubing Bf. - Freiham Bf.	
B79	C2		Freiham Bf. - Freiham, Möbel Höfner	
B80	C2		Scheidplatz - Olympiapark West	
B81	C2		Olympiapark West - Rotkreuzplatz	
B82	B		Karl-Preis-Platz - Ständlerstraße	
B83	B		Ständlerstraße - Fasangarten	
B84	C2		Zamiliapark - Vogelweideplatz	
B85	B		Vogelweideplatz - Grillparzerstraße	
B86	C2		Grillparzerstraße - Ostbahnhof	via Haltestelle Kirchenstraße
B87	C2		Alte Heide - Arbellapark	
B88	C2		Parkstadt Solln - Drygalski-Allee	

B89	A1		Sendlinger Tor - Schweigerstraße	
B90	C2		Donnersbergerbrücke - Hochschule München (Lothstraße)	
B91	C2		Hochschule München (Lothstraße) - Görresstraße	
B92	B		Görresstraße - Universität	
B93	C2		Universität - Odeonsplatz	
B94	B		Nordbad - Görresstraße	
B95	A2		Universität - Giselastraße	
B96	B		Herkomerplatz - Arabellapark (Kl. Bogenhausen)	
B97	B		Englschalkinger Straße - Westerlandanger	
B98	C1		Max-Weber-Platz - Ostbahnhof	via Haltestelle Kirchenstraße
B99	B		Karl-Preis-Platz - Emdenstraße	
B100	C2		Neuaußing West/Hörweg - Pasing Bf.	via Haltestelle Aubing Ost Straße
B101	C2		Obermenzing Bf. - Im Wismat	
B102	C2		Lochhausen Bf. - Pasing Bf.	
B103	B		Allach Bf. - Friedhof Untermenzing/Von-Kahr-Straße	
B104	C1		Friedhof Untermenzing - Blütenburg	
B105	C1		Blütenburg - Pasing Bf.	via Haltestelle Orthstraße
B106	B		Pasing Bf. - Maria-Eich-Straße	
B107	C1		Pasing Bf. - Berduxstraße	
B108	B		Moosach - Krautheimstraße	
B109	C1		Krautheimstraße - Amalienburgstraße	
B110	B		Obermenzing Bf. - Pasing Bf.	
B111	B		Pasing Bf. - Überlingerweg	
B112	C1		Überlingerweg - Eichelhäherstraße	
B113	C2		Allach Bf. Ost - Krautheimstraße	
B114	C2		Moosach - Olympia-Einkaufszentrum	
B115	B		Friedhof Untermenzing/Von-Kahr-Straße - Untermenzing Bf.	
B116	B		Untermenzing Bf. - Westfriedhof	
B117	C1		Augustenfelder Straße - Allach Bf.	Abends Abdeckung über Ruftaxi
B118	C1		Allach Bf. - Friedhof Untermenzing/Von-Kahr-Straße	via Haltestelle Pasinger Heuweg, Abends Abdeckung über Ruftaxi
B119	C1		Forst-Kasten-Allee - Fürstened West	
B120	C1		Fürstened West - Kemptener Straße	
B121	C2		Am Hedermfeld - Waldfriedhof	
B122	B		Wast-Witt-Straße - Laimer Platz	
B123	C1		Moosach Bf. - Moosach Bf.	via Haltestelle Donauwörther Straße
B124	B		Feldmoching Bf. - Harthof	
B125	C1		Harthof - Am Hart	
B126	C2		Karlsfelder Straße - Feldmoching Bf.	
B127	C2		Feldmoching Bf. - Am Hart	
B128	C1		Feldmoching Bf. - Petuelring	
B129	C1		Dietzenhoferstraße - Am Hart	
B130	C1		Ludwigsfeld - Olympia-Einkaufszentrum	
B131	C2		Olympia-Einkaufszentrum - Georg-Brauchle-Ring	
B132	C2		Karlsfelder Straße - Moosach Bf.	
B133	C1		Petuelring - Frankfurter Ring	
B134	C1		Frankfurter Ring - Studentenstadt	
B135	C2		Freimanner Hölzl - Kiefernarten	
B136	C2		Kiefernarten - Frankfurter Ring	Linienwegänderung durch Infrastrukturanpassung beschlossen
B137	C1		Frankfurter Ring - Petuelring	via Haltestelle Anhalter Platz
B138	C2		Olschewskibogen - Augustin-Rösch-Straße	
B139	A1		Arabellapark - Englschalkinger Straße	
B140	B		Kiefernarten - Heidemannstraße	via Haltestelle Werner-Epk-Bogen
B141	B		Heidemannstraße - Am Hart	
B142	C2		Am Hart - Westfriedhof	
B143	C1		Wallnerstraße - Studentenstadt	+lastabhängige Verstärker zum BR
B144	C1		Englschalkinger Straße - Daglfing Bf.	
B145	C1		Daglfing Bf. - Rennbahnstraße	
B146	C2		Rennbahnstraße - Messestadt West	
B147	C2		Englschalkinger Straße - Bruno-Walter-Ring	
B148	C2		Arabellapark - Berg am Laim Bf.	
B149	C1		Berg am Laim Bf. - Trudering Bf.	
B150	C1		Trudering Bf. - Illisstraße	
B151	C2		Messestadt Ost - Hofbräuallee	
B152	C2		Arabellapark - Rümelinstraße	
B153	C1		Rümelinstraße - Herkomerplatz	
B154	C1		Vollmannstraße - Berg am Laim Bf.	
B155	C2		Berg am Laim Bf. - Michaelbad	
B156	B		St. Emmeram - Herkomerplatz	
B157	B		Herkomerplatz - Daglfing Bf.	
B158	B		Ostbahnhof Friedenstraße - Berg am Laim Bf.	
B159	C1		Berg am Laim Bf. - Riem Bf.	
B160	C1		Riem Bf. - Messestadt West	
B161	C1		Messestadt West - Messestadt Ost	
B162	C2		Berg am Laim Bf. - Zamilapark	
B163	C2		Friedenspromenade - Quiddestraße	
B164	B		Quiddestraße - Neuperlach Zentrum	
B165	B		Trudering Bf. - Hans-Stießberger-Straße	
B166	C2		Riem Bf. - Trudering Bf.	
B167	C1		Trudering Bf. - Nauestraße	
B168	C1		Michaelbad - Am Hochacker	
B169	C2		Am Hochacker - Neuperlach Süd	
B170	C2		Neuperlach Zentrum - Perlach Bf.	
B171	C2		Perlach Bf. - Neuperlach Süd	
B172	B		Neuperlach Zentrum - Quiddestraße	via Haltestelle Hugo-Lang-Bogen
B173	B		Quiddestraße - Neuperlach Zentrum	via Haltestelle Holzwiesenstraße
B174	C1		Im Gefilde - Klara-Ziegler-Bogen	
B175	C2		Michaelbad - Quiddestraße	
B176	C2		Neuperlach Zentrum - Neuperlach Süd	
Umlandverkehr				
XU1	X	U	Puchheim Bf. - Lochhausen Bf.	
BU1	C2	U	Waldheimplatz - Putzbrunn, Michael-Haslbeck-Straße	
BU2	C2	U	Gemering, Neue Gautinger Straße - Freiham Bf.	
BU3	C2	U	Karlsfeld, Gartenstraße - Allach Bf.	
BU4	C2	U	Maria-Eich-Straße - Lochham Bf.	
BU5	C2	U	Lochham Bf. - Gräfelting, Neuer Friedhof	
BU6	C2	U	Gräfelting Neuer Friedhof - Waldfriedhof	Parallelverkehr durch 268
BU7	C2	U	Dachau Bf. - Karlsfelder Straße	
BU8	C2	U	Unterföhring, Fichtenstraße - St. Emmeram	
BU9	C2	U	Unterföhring Bf. - St. Emmeram	
BU10	B	U	Haar, Hans-Stießberger-Straße - Haar, Jagdfeldzentrum	
BU11	C2	U	Neuperlach Süd - Neubiberg, Campeon	

Nachtlinien				
Stadtverkehr				
N1	NB		Kieferngarten - Münchner Freiheit	täglich
N2	NB		Feldmoching Bf. - Münchner Freiheit	täglich
N3	NA		Münchner Freiheit - Karlsplatz (Stachus)	täglich
N4	NA		Karlsplatz (Stachus) - Harras	täglich
N5	NB		Harras - Klinikum Großhadern	täglich
N6	NB		Harras - Fürstenried West	täglich
N7	NB		Karlsplatz (Stachus) - Ostbahnhof	täglich
N8	NB		Ostbahnhof - Karl-Preis-Platz	täglich
N9	NB		Karl-Preis-Platz - Waldperlach	täglich
N10	NB		Ostbahnhof - Harras	täglich
N11	NB		Harras - Münchner Freiheit	täglich, via Hirschgarten
N12	NB		Münchner Freiheit - Herkomerplatz	täglich
N13	NB		Herkomerplatz - Ostbahnhof	täglich
N14	NB		Herkomerplatz - St. Emmeram	täglich
N15	NB		Ostbahnhof - Messestadt Ost	täglich
N16	NC		Westfriedhof - Karlsfeld, Gartenstraße	Umlandanteil in Achse integriert
N17	NC		Düferstraße - Petuelring	
N18	NC		St.-Veit-Straße - Haar, Ludwig-Moser-Str.	Umlandanteil in Achse integriert
N19	NC		St.-Veit-Straße - Neuperlach Süd	
N20	NC		Karl-Preis-Platz - Kiefernstraße	
N21	NC		Laim Bf. - Blütenburg	
N22	NC		Laim Bf. - Blumenau	
N23	NC		Pasing Bf. - Berduxstraße	
N24	NC		Pasing Bf. - Freiam Bf.	Anpassung im Laufe 2023 gemäß Beschluss, bisheriges Ende Neuaubing West
Umlandverkehr				
NU1	ND	U	Pasing Bf. - Puchheim Bf.	via Germering, Stadtanteil LHM in Achse integriert
NU2	ND	U	Pasing Bf. - Puchheim Bf.	via Lochhausen, Stadtanteil LHM in Achse integriert

Beschreibung der Achsennummer:

Zur schnelleren Identifizierung funktionaler Eigenschaften der Achsen, ist die Achsennummerierung wie folgt aufgebaut. Die Achsennummer besteht aus zwei bis drei Teilen.



Teil 1: Beschreibt die Funktion der Achse. Hierbei wird wie folgt differenziert:

X	Expressbusachse
B	Stadtbusachse
	Metrobusachse
N	Nachtbusachse

Teil 2: Findet sich nur bei Achsen, die im Umland verlaufen. Dazu wird die Achsennummer durch ein U ergänzt. Sonst entfällt dieser Teil.
 Teil 3: Fortlaufende Nummerierung.

Zusammenfassung von Haltestellen:

Zur Vereinfachung der Benennung der Achsenabschnitte wurden einige Haltestellen zu übergeordneten Haltestellen zusammengefasst.

Übergeordnete Haltestelle	Haltestelle
Hauptbahnhof	Hauptbahnhof Nord Hauptbahnhof Süd
Harras	Harras Am Harras
Arabellapark	Arabellapark Arabellapark Nord Arabellapark (Kl. Bogenhaus)
Pasing	Pasing Bf. Pasing Bf. Nord
Ostbahnhof	Ostbahnhof Ostbahnhof (Post) Ostbahnhof (Bildungszentrum) Ostbahnhof Friedenstraße
Blütenburg	Blütenburg Schloss Blütenburg
Daglfing Bf.	Daglfing Bf. Ost Daglfing Bf. West

Taktgruppe	Betriebszeiten	Betriebstage	Takt	Taktzeiten
A1	05:30 - 01:00	Mo - Fr	5	07:00 - 09:00 16:00 - 19:00
			10	06:30 - 07:00 09:00 - 16:00 19:00 - 20:00
			20	restlichen Zeiten
		Sa	10	08:30 - 20:00
			20	restlichen Zeiten
			10	11:30 - 19:30
A2	05:30 - 01:00	Mo - Fr	10	07:00 - 20:00
			20	restlichen Zeiten
		Sa	10	08:30 - 20:00
			20	restlichen Zeiten
		So	10	11:30 - 19:30
			20	restlichen Zeiten
B	06:00 - 00:00	Mo - Fr	10	07:00 - 19:00
			20	restlichen Zeiten
	07:00 - 00:00	Sa	20	05:30 - 00:30
	08:00 - 00:00	So	20	05:30 - 00:30
C1	06:00 - 00:00	Mo - Fr	20	ganztägig
	07:30 - 00:00	Sa		
	09:30 - 00:00	So		
C2	09:00 - 17:00	Mo - Fr	60	09:00 - 17:00
X	06:00 - 22:00	Mo - Fr	20	06:00 - 22:00
NA	01:45 - 04:00	So - Do	60	
	01:30 - 04:30	Fr - Sa	15	01:45 - 04:30
			30	restlichen Zeiten
NB	02:45 - 04:00	So - Do	60	
	02:15 - 04:00	Fr - Sa	30	
NC	02:30 - 04:15	Fr - Sa	30	
ND	03:30 - 04:30	Fr - Sa	60	

Legende

Mo - Fr

Verkehrstage Montag-Freitag

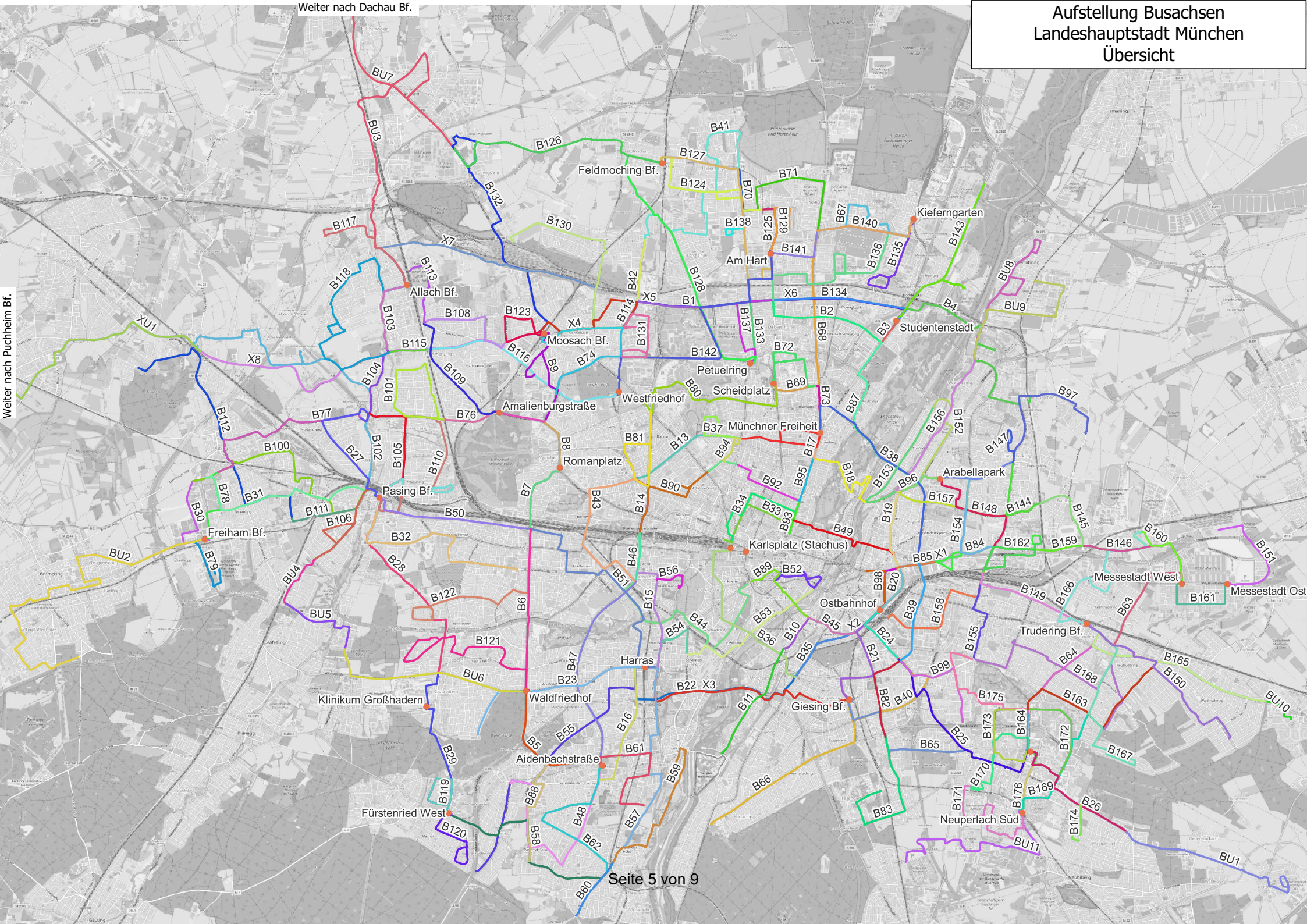
Sa

Verkehrstag Samstag

So

Verkehrstag Sonn- und Feiertag

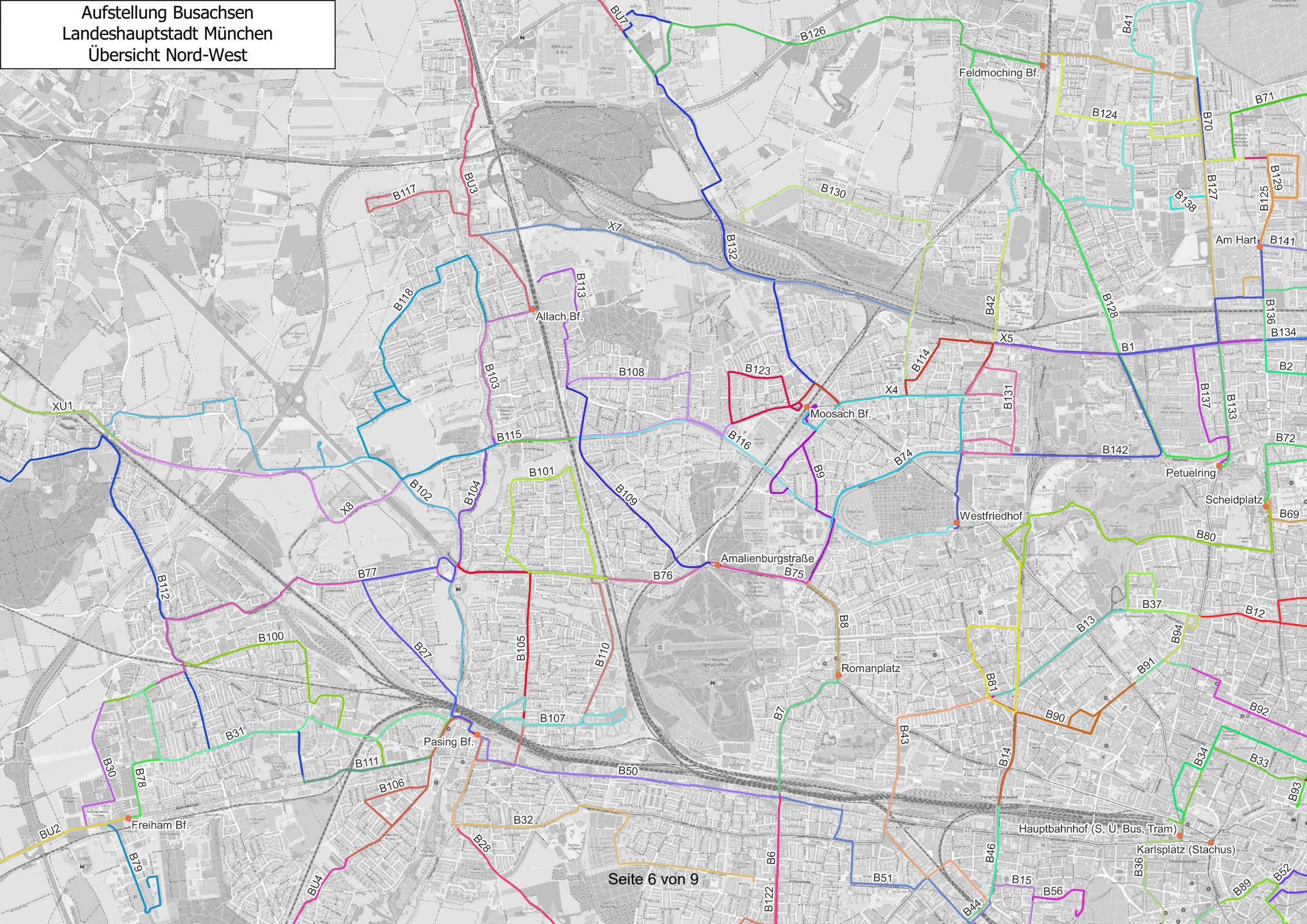
Aufstellung Busachsen Landeshauptstadt München Übersicht

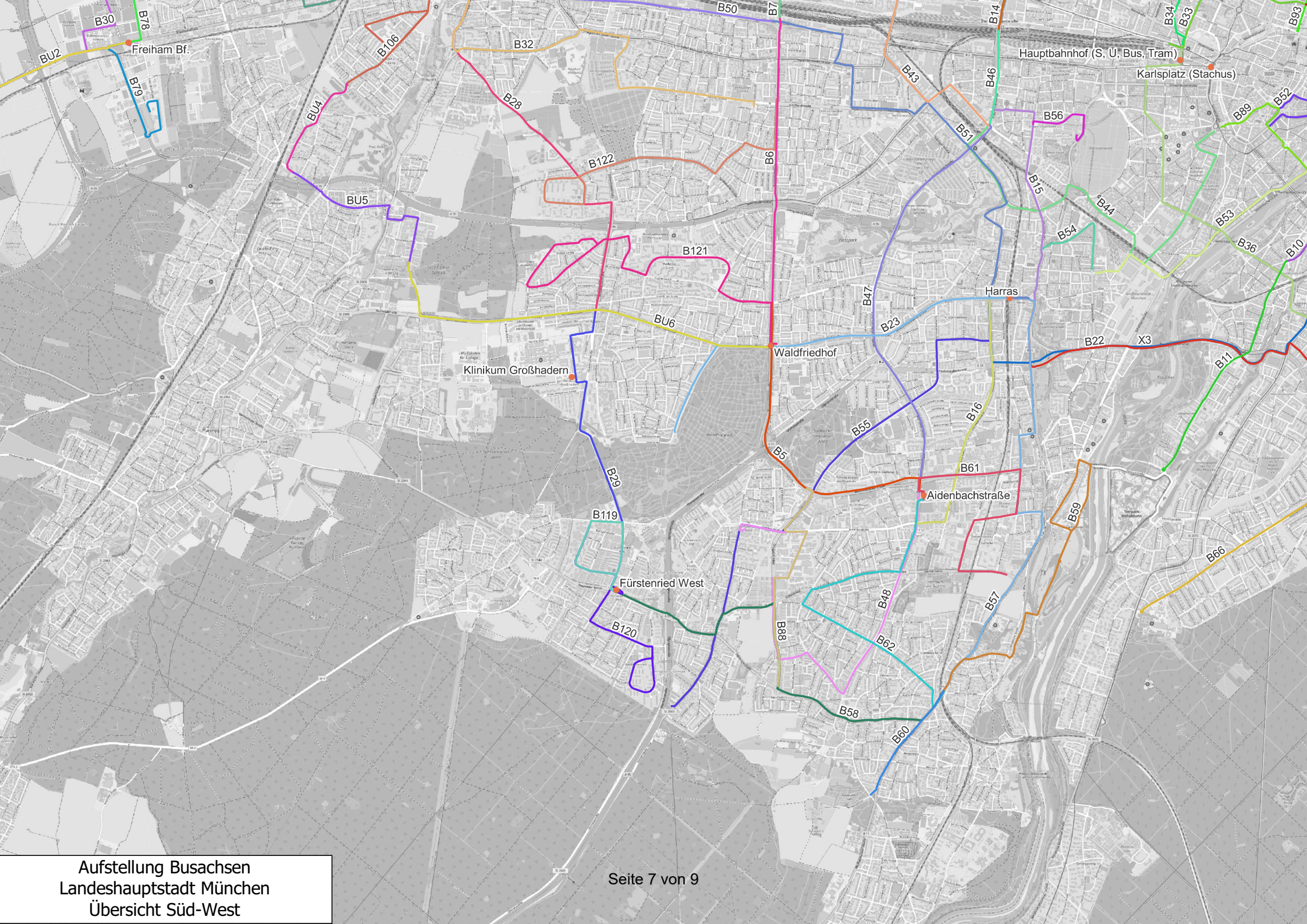


Weiter nach Puchheim Bf.

Weiter nach Dachau Bf.

Aufstellung Busachsen
Landeshauptstadt München
Übersicht Nord-West





Aufstellung Busachsen
Landeshauptstadt München
Übersicht Nord-Ost

