

Bevölkerungsbestand in München August 2021

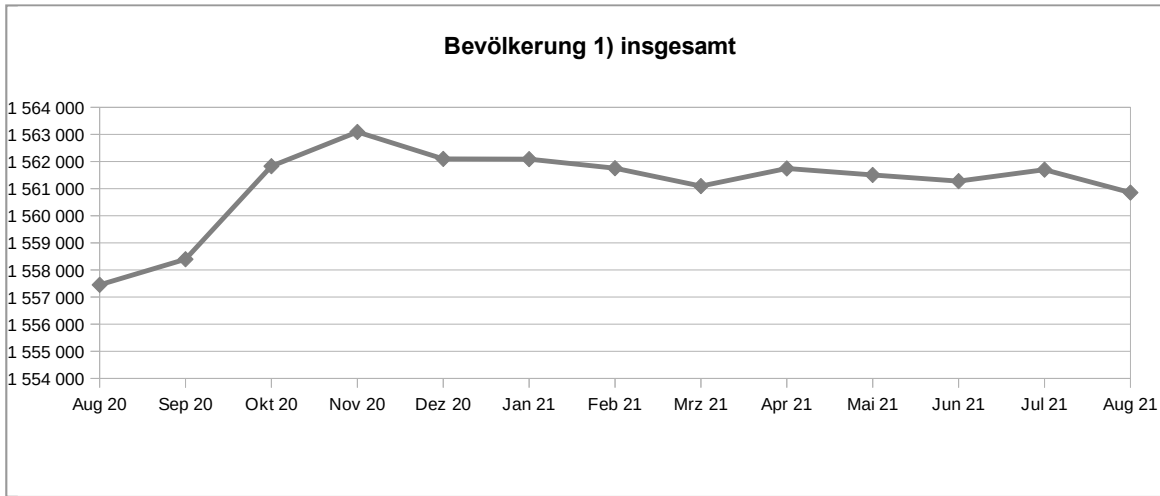


Bevölkerungsbestand ¹⁾ am Monatsende	August		Veränderung gegenüber Vorjahresmonat	
	2021	2020	absolut	in %
München insgesamt	1 560 854	1 557 451	+ 3 403	+ 0,2
1 Altstadt - Lehel	20 678	21 036	- 358	- 1,7
2 Ludwigsvorstadt - Isarvorstadt	51 204	51 441	- 237	- 0,5
3 Maxvorstadt	51 341	51 536	- 195	- 0,4
4 Schwabing - West	68 264	68 531	- 267	- 0,4
5 Au - Haidhausen	62 163	61 791	+ 372	+ 0,6
6 Sendling	40 743	40 784	- 41	- 0,1
7 Sendling - Westpark	60 567	60 168	+ 399	+ 0,7
8 Schwanthalerhöhe	29 125	29 443	- 318	- 1,1
9 Neuhausen - Nymphenburg	99 230	100 040	- 810	- 0,8
10 Moosach	54 919	54 664	+ 255	+ 0,5
11 Milbertshofen - Am Hart	75 631	75 930	- 299	- 0,4
12 Schwabing - Freimann	78 306	78 454	- 148	- 0,2
13 Bogenhausen	92 189	91 091	+ 1 098	+ 1,2
14 Berg am Laim	46 779	47 019	- 240	- 0,5
15 Trudering - Riem	74 828	73 752	+ 1 076	+ 1,5
16 Ramersdorf - Perlach	118 122	118 086	+ 36	+ 0,0
17 Obergiesing	53 481	54 033	- 552	- 1,0
18 Untergiesing - Harlaching	52 879	53 072	- 193	- 0,4
19 Thalkirchen - Obersendling - Forstenried - Fürstenried - Solln	99 071	97 756	+ 1 315	+ 1,3
20 Haderm	49 917	49 936	- 19	- 0,0
21 Pasing - Obermenzing	78 042	76 756	+ 1 286	+ 1,7
22 Aubing - Lochhausen - Langwied	51 110	49 533	+ 1 577	+ 3,2
23 Allach - Untermenzing	34 221	33 745	+ 476	+ 1,4
24 Feldmoching - Hasenberg	62 140	62 075	+ 65	+ 0,1
25 Laim	55 904	56 779	- 875	- 1,5
Deutsche	1 112 722	1 115 216	- 2 494	- 0,2
ohne Migrationshintergrund	838 911	850 400	- 11 489	- 1,4
mit Migrationshintergrund	273 811	264 816	+ 8 995	+ 3,4
Nichtdeutsche	448 132	442 235	+ 5 897	+ 1,3
EU-Staatsangehörigkeit	215 248	214 910	+ 338	+ 0,2
nicht EU-Staatsangehörigkeit	232 884	227 325	+ 5 559	+ 2,4

Quelle: LH München, Kreisverwaltungsreferat.

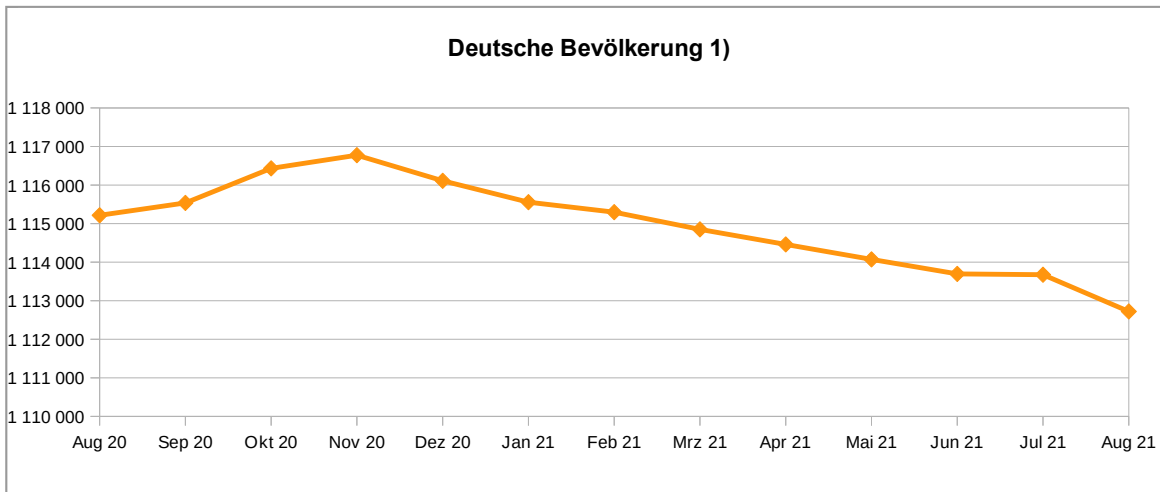
1) Bevölkerung am Ort der Hauptwohnung.

Bevölkerungsentwicklung in München in den letzten 12 Monaten



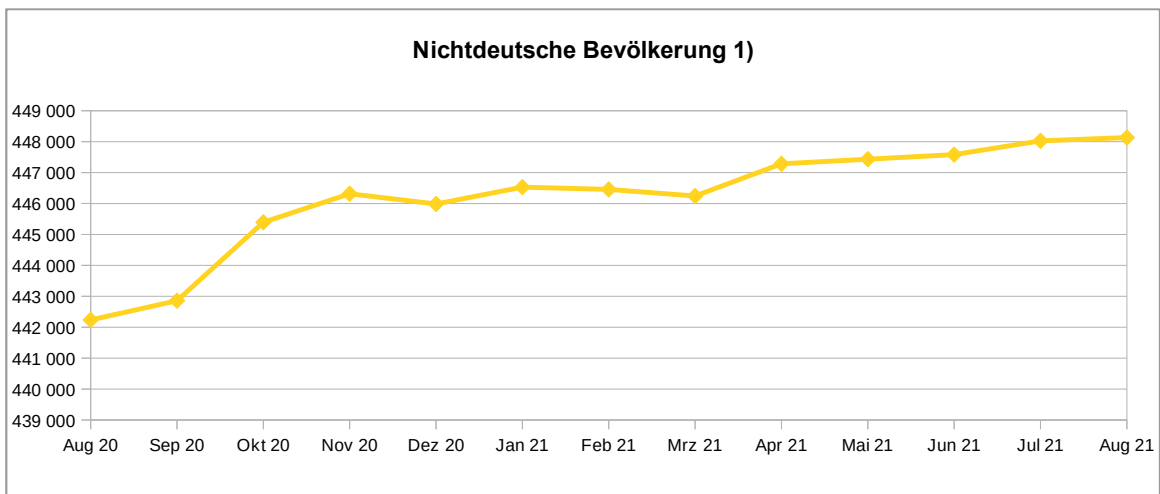
1) Bevölkerung am Ort der Hauptwohnung.

© Statistisches Amt München



1) Bevölkerung am Ort der Hauptwohnung.

© Statistisches Amt München



1) Bevölkerung am Ort der Hauptwohnung.

© Statistisches Amt München