

# Erläuterungen zur Landtagswahl 15.09.2013

## ERST- UND ZWEITSTIMME

Von den 180 Abgeordneten des Bayerischen Landtags werden 90 Abgeordnete über die Erststimme im Stimmkreis (Stimmkreisabgeordnete) und 90 Abgeordnete über die Zweitstimme aus den Wahlkreislisten (Wahlkreisabgeordnete) gewählt. Der Wahlkreis Oberbayern, in dem auch die Landeshauptstadt München mit 8 Stimmkreisen liegt, stellt im Bayerischen Landtag 60 Abgeordnete - 30 Stimmkreisabgeordnete und 30 Wahlkreisabgeordnete.

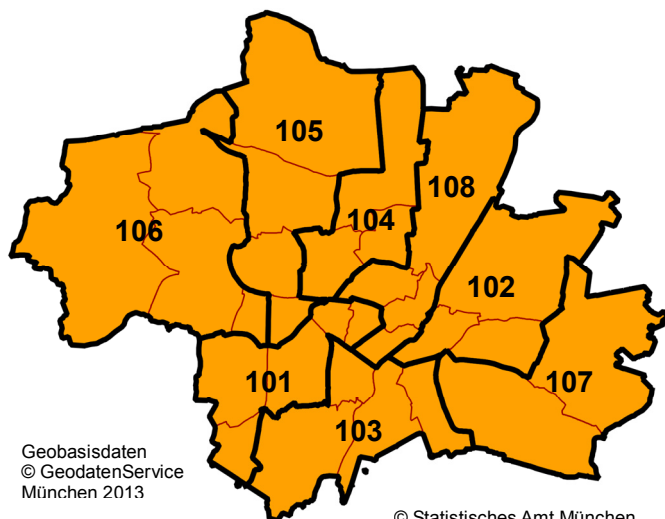
- Erststimme  
Mit der Erststimme wird 1 Direktkandidat/in einer Partei oder Wählergruppe des eigenen Stimmkreises gewählt, der/die sich direkt für ein Mandat im Bayerischen Landtag bewirbt. Im Wahlkreis Oberbayern (= Regierungsbezirk Oberbayern) gibt es 30 Stimmkreise, davon 8 Stimmkreise in der Landeshauptstadt München. Jede Partei oder Wählergruppe kann in jedem der 8 Münchner Stimmkreise nur 1 Bewerber/in zur Wahl vorschlagen.
- Zweitstimme  
Mit der Zweitstimme wird 1 Kandidat/in einer Wahlkreisliste gewählt. Für die Wahlberechtigten der Landeshauptstadt München gilt die Wahlkreisliste Oberbayern, die von den Parteien oder Wählergruppen jeweils maximal 30 Wahlkreisabgeordnete zur Wahl vorschlägt. Bayern ist in 7 Wahlkreise eingeteilt - entsprechend den 7 Regierungsbezirken Oberbayern, Niederbayern, Oberpfalz, Oberfranken, Mittelfranken, Unterfranken und Schwaben.
- Gesamtstimmen  
Unter den Gesamtstimmen wird die Summe aus der Stimmkreis-(Erst)stimme und der Wahlkreis-(Zweit)stimme verstanden. Die Gesamtstimmen sind ausschlaggebend für die Sitzverteilung der einzelnen Parteien und Wählergruppen im Bayerischen Landtag.

## SITZZUTEILUNGSVERFAHREN

Für die Ermittlung der Sitzverteilung im Bayerischen Landtag wird das Verhältniswahlrecht des Hare/Niemeyer-Verfahren angewendet (seit der Landtagswahl 1994 verwendet, davor nach dem d'Hondtschen Höchstzahlverfahren).

## WAHLGEBIETSEINTEILUNG LANDESHAUPTSTADT MÜNCHEN

- 8 Münchner Stimmkreise zur Landtagswahl 2013

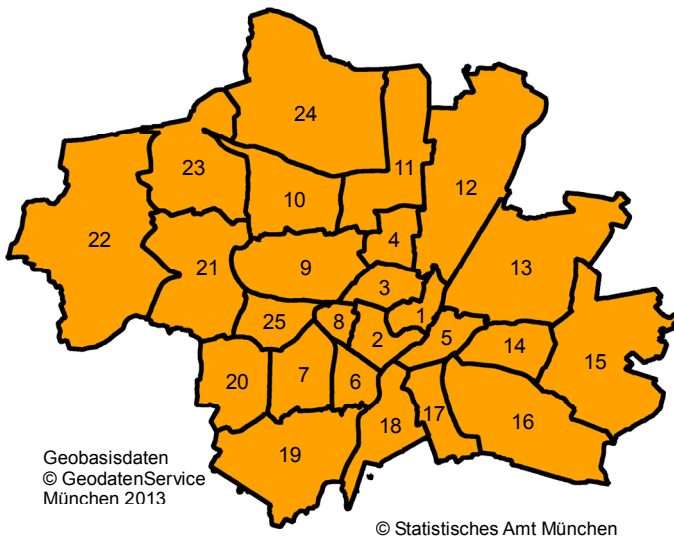


### Stimmkreisbezeichnung:

- 101 München-Hadem
- 102 München-Bogenhausen
- 103 München-Giesing
- 104 München-Milbertshofen
- 105 München-Moosach
- 106 München-Pasing
- 107 München-Ramersdorf
- 108 München-Schwabing

- Stimmkreisgrenzen
- Stadtbezirksgrenzen

• **25 Münchner Stadtbezirke zur Landtagswahl 2013**

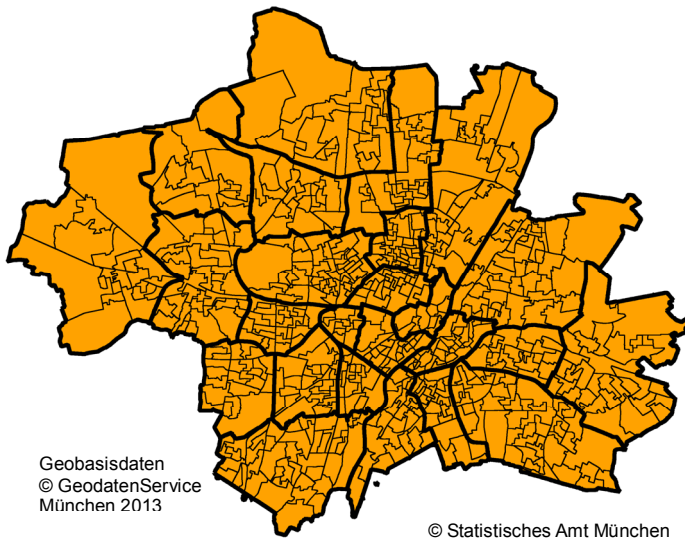


**Stadtbezirksbezeichnung:**

- 1 Altstadt - Lehel
- 2 Ludwigsvorstadt - Isarvorstadt
- 3 Maxvorstadt
- 4 Schwabing West
- 5 Au - Haidhausen
- 6 Sendling
- 7 Sendling - Westpark
- 8 Schwanthalerhöhe
- 9 Neuhausen - Nymphenburg
- 10 Moosach
- 11 Milbertshofen - Am Hart
- 12 Schwabing - Freimann
- 13 Bogenhausen
- 14 Berg am Laim
- 15 Trudering - Riem
- 16 Ramersdorf - Perlach
- 17 Obergiesing - Fasangarten
- 18 Untergiesing - Harlaching
- 19 Thalkirchen - Obersendling - Forstenried - Fürstenried - Solln
- 20 Hadern
- 21 Pasing - Obermenzing
- 22 Aubing - Lochhausen - Langwied
- 23 Allach - Untermenzing
- 24 Feldmoching - Hasenberg
- 25 Laim

• **939 Münchner Stimmbezirke zur Landtagswahl 2013**

**702 Urnenstimmbezirke**



**237 Briefwahlbezirke**

Die festgelegten 237 Briefwahlbezirke zur Landtagswahl 2013 sind räumlich nicht zuordenbar. Eine kartografische Darstellung ist daher nicht möglich.

- Stadtbezirksgrenzen
- Urnenstimmbezirksgrenzen