





**Bestehende Rechtslage im Geltungsbereich "Eversbuschstraße"**

Planungsgebiet gesamt	21.878 qm		 zu erhaltene Bäume
versiegelte Flächen, bestehend aus - Straßenverkehrsfläche	3.799 qm		
unversiegelte Flächen	18.079 qm		



Kartenhintergrund: © Landeshauptstadt München - Kommunalreferat-GeodatenService 2020, Flurstücke und Gebäude: © Bayerische Vermessungsverwaltung 2020

**Vorhabenbezogener Bebauungsplan mit Grünordnung Nr. 2164**  
**Eversbuschstraße (östlich), Bahnlinie München-Ingolstadt (westlich),**  
**Otto-Warburg-Straße (nördlich)**  
 "Hirmerei"  
 Eingriffs- / Ausgleichsbilanzierung  
 Bestandssituation

Notiz

Betrifft



M.: 1:2.000

Stand: 17.05.2022



bgsm  
 Architekten Stadtplaner  
 Partnergesellschaft mbB  
 Weißenburger Platz 4  
 81667 München  
 Datum 089 / 44 77 123  
 www.bgsm.de